




Environnement
Canada

Environment
Canada

Canada

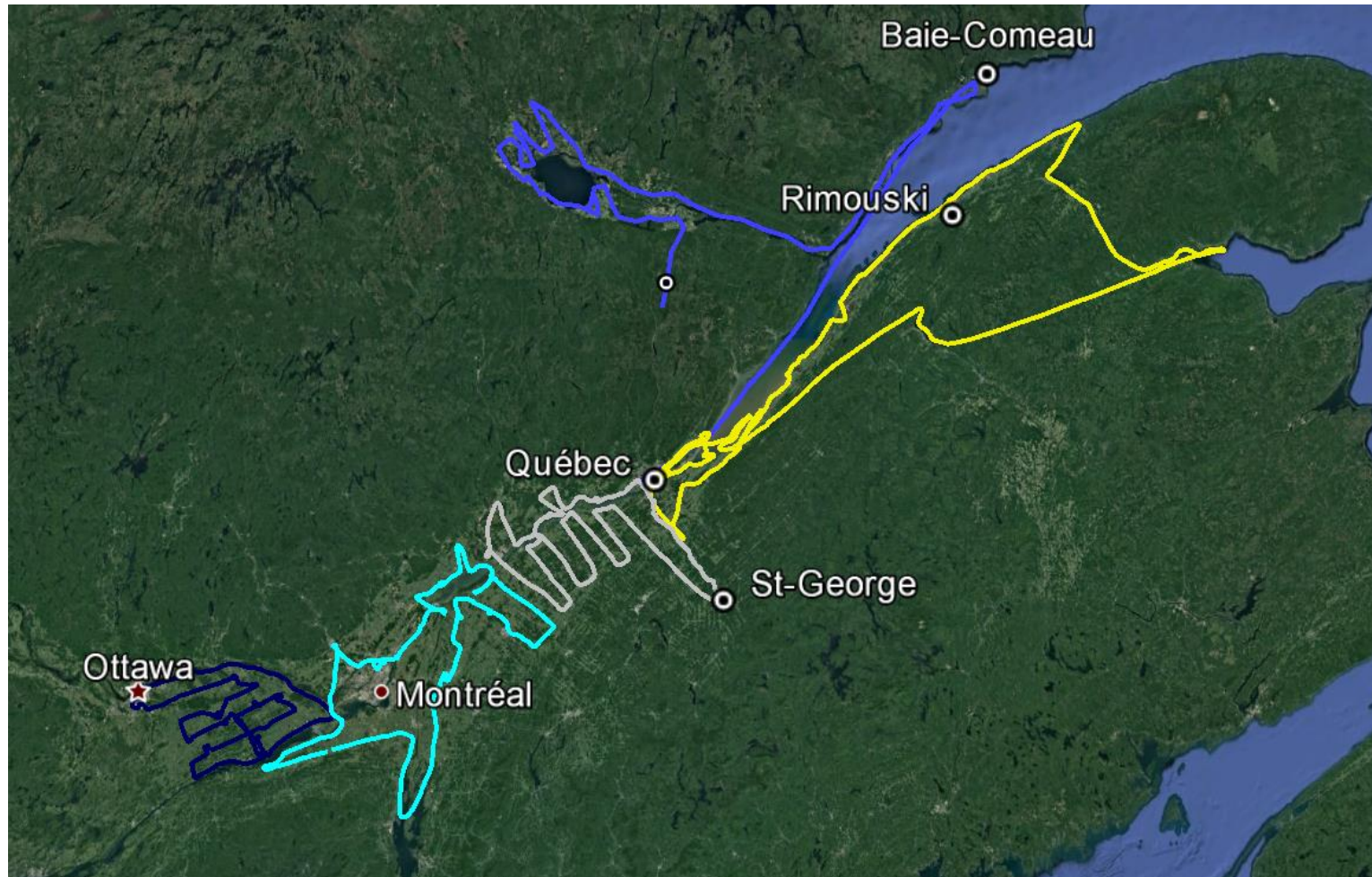
Population et distribution de la Grande Oie des neiges, printemps 2017



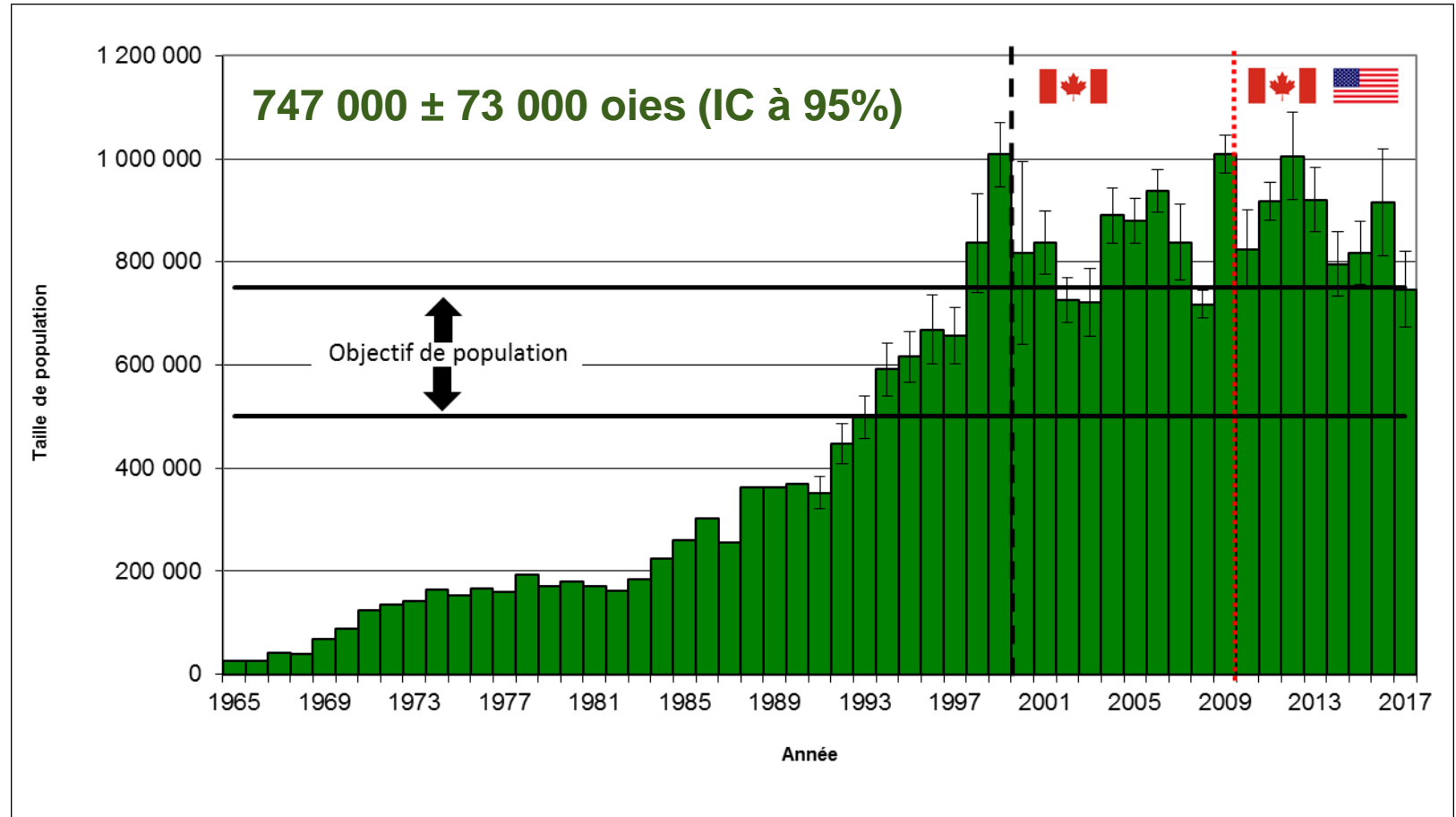
Josée Lefebvre

Service canadien de la faune
21 septembre 2017

Inventaire – 4 mai 2017



Population de Grande Oie des neiges 1965-2017

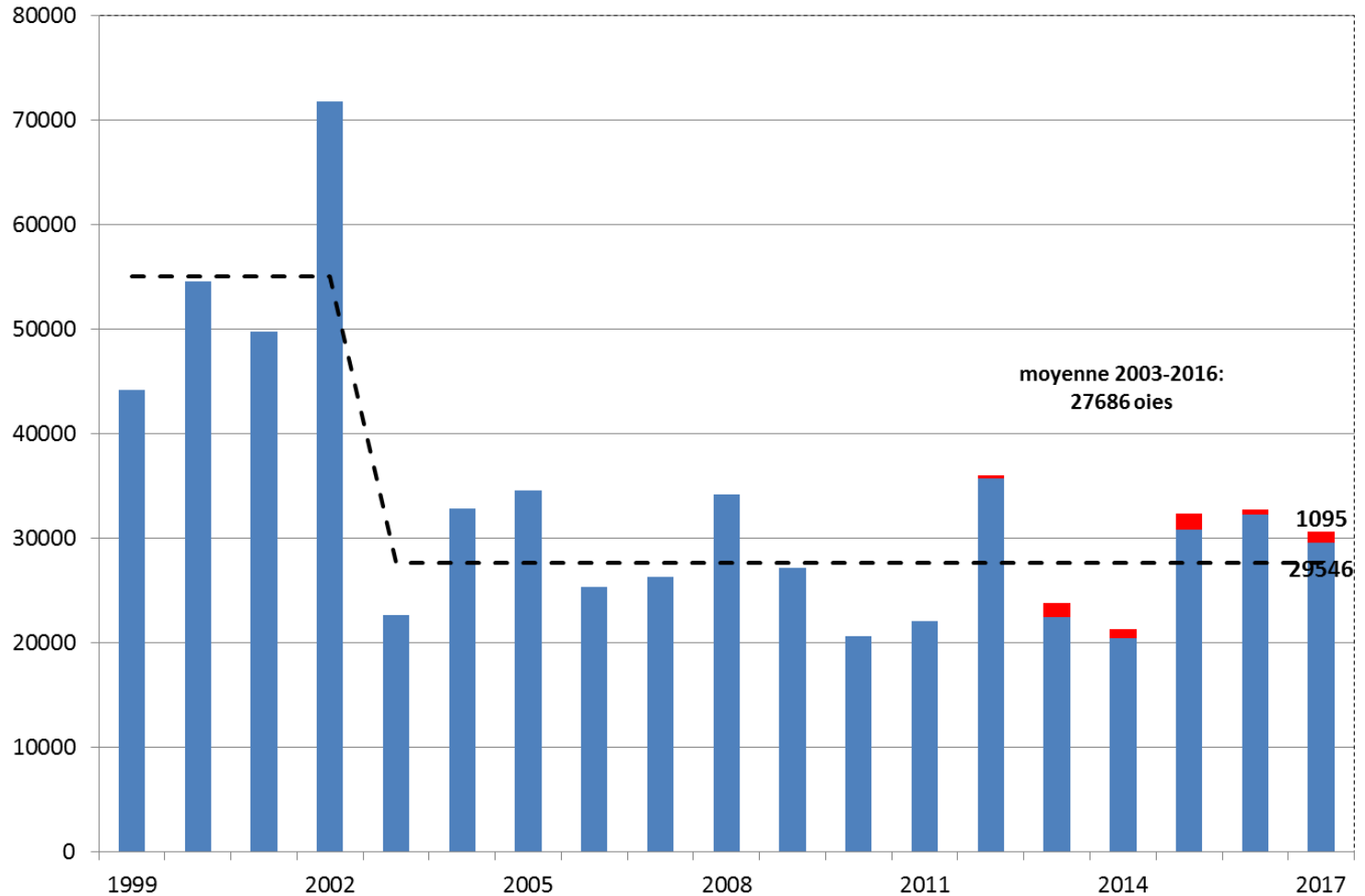


Distribution géographique 2017

	30 avril 2012	28 avril 2013	8 mai 2014	3 mai 2015	29 avril 2016	4 mai 2017	Moyenne 2001-2016
Sud-ouest du Québec/Est de l'Ontario	9%	4%	7%	4%	15%	12%	6%
Lac St-Pierre	28%	48%	37%	20%	38%	25%	24%
Fleuve (Trois-Rivières à Québec)	15%	16%	15%	37%	25%	18%	23%
Estuaire (Québec à St-Roch-des-Aulnaies)	37%	24%	34%	28%	19%	31%	31%
Bas-du-Fleuve (La Pocatière à Les Méchins)	8%	2%	3%	5%	3%	8%	7%
Saguenay/Lac St-Jean	2%	1%	1%	5%	0%	4%	6%
Côte-Nord (Tadoussac à Baie-Comeau)	1%	5%	1%	1%	<1%	2%	2%
Gaspésie/Nouveau-Brunswick	1%	<1%	<1%	<1%	1%	<1%	<1%



Nombre d'oies récoltées au Canada



Niveau de récolte aux États-Unis

